


VISTE FOTOGRAFICHE DA TERRA



VISTE FOTOGRAFICHE AEREE



LEGENDA SIMBOLI	
Punti di vista fotografici da terra	01 <
Punti di vista fotografici aerei	01 <
Interventi progettati nel 1° Stralcio funzionale	01 <
Interventi previsti nel 2° Stralcio funzionale	01 <



FE-E-8-NI - REGIMAZIONE A CORRENTE LIBERA DELL'ALVEO DI MAGRA DEL PO PER LE NAVI DI CLASSE Va CEMT DA FOCE MINCIO FINO A VALLE DI FERRARA
COMPLETAMENTO INTERVENTO TRA REVERE E FERRARA - PARTE 1

CUP B46J21028320001 - CIG A00250507A

Progetto Esecutivo

Responsabile del Procedimento:
Ing. Alessio Picarelli






Oggetto: INQUADRAMENTO GENERALE
Inquadramento fotografico dello stato di fatto

TAV. G.05
1:20.000

02 Revisione
03 Modifica
04 Emersione
NOVEMBRE 2024

Progetto R.T.I.:
Coordinatore:
Binini Partners S.r.l.
Via Garibaldi 4
42121 Reggio Emilia
C.F. e P.IVA n. R. 02409150302

Mandat:

Il presente documento è riservato. E' vietata la divulgazione non autorizzata.